

Spis Č.j.: S 767/2019-SŽDC-OŘ OVA-SOČ
CES č.: E635-S-196/2019

SMLOUVA O ZŘÍZENÍ SLUŽEBNOSTI,

uzavřená mezi subjekty

Správa železniční dopravní cesty, státní organizace

Se sídlem : Praha 1- Nové Město, Dlážďená 1003/7, PSČ 110 00
Identifikační číslo : 70994234
DIČ : CZ70994234
Zapsána : v obchodním rejstříku, vedeném Městským soudem v Praze,
oddíl A, vložka 48384
Zastoupena : Ing. Jakubem Červenkou, ředitelem odboru prodeje a pronájmu,
na základě pověření č. 1832

jako „povinný ze služebnosti“

a

Statutární město Třinec

Se sídlem : Jablunkovská 160, Třinec – Staré Město, PSČ 739 61
Identifikační číslo : 00297313
DIČ : CZ00297313
Zastoupeno : RNDr. Věrou Palkovskou, primátorkou

jako „oprávněný ze služebnosti“

Čl. I.

Úvodní ustanovení

I.1. Povinný ze služebnosti má právo hospodařit s majetkem státu – pozemkem **p.č. 2263 v k.ú. Třinec**, obci Třinec (dále jen „služebný pozemek“).

I.2. Oprávněný ze služebnosti na služebném pozemku zřídil a provozuje SO 01 Výpravní budova, část související s odbavováním cestujících a SO 02 Přednádraží, (parkoviště, odpočinková zóna, veřejné osvětlení, zavlažovací zařízení, 7 ks kamer, vysílač, informační tabule, záznamové zařízení a kabelové rozvody), a to v rámci stavby „**Přestupní terminál Třinec**“ (dále jen „stavba“).

I.3. Stavba byla uvedena do užívání na základě kolaudačního souhlasu č.j. DUCR-32060/16/Km ze dne 23. 05. 2016, vydaného Drážním úřadem Olomouc, sekce stavební (SO 01 Výpravní budova, část související s odbavováním cestujících) a kolaudačního souhlasu č.j. MěÚT/01492/2016 ze dne 06.01.2016, vydaného Městským úřadem Třinec, odborem stavebního řádu a územního plánování (SO 02 Přednádraží).

I.4. Stavba je situována v obvodu a ochranném pásmu dráhy – tratě Čadca (ŽSR) – Dětmárovice, souběh v žkm 311,770 – 311,916.

Čl. II. Předmět a obsah služebnosti

II.1. Povinný ze služebnosti zřizuje touto smlouvou oprávněnému ze služebnosti na dobu neurčitou služebnost spočívající v právu zřídit, provozovat a udržovat na služebném pozemku stavbu, a to v rozsahu stanoveném geometrickým plánem č. **2342-89/2018** – kabelové rozvody zavlažovacího zařízení, který byl potvrzen Katastrálním úřadem pro Moravskoslezský kraj, Katastrální pracoviště Třinec, dne 10. 08. 2018 pod č. PGP-858/2018-832, geometrickým plánem č. **2368-166a/2018** – kabelové rozvody veřejného osvětlení, který byl potvrzen Katastrálním úřadem pro Moravskoslezský kraj, Katastrální pracoviště Třinec, dne 18. 12. 2018 pod č. PGP-1497/2018-832, geometrickým plánem č. **2368-166b/2018** – kabelové rozvody veřejného osvětlení, který byl potvrzen Katastrálním úřadem pro Moravskoslezský kraj, Katastrální pracoviště Třinec, dne 18. 12. 2018 pod č. PGP-1498/2018-832, geometrickým plánem č. **2368-166c/2018** – stavba parkoviště a odpočinkové zóny, který byl potvrzen Katastrálním úřadem pro Moravskoslezský kraj, Katastrální pracoviště Třinec, dne 18. 12. 2018 pod č. PGP-1499/2018-832, zhotovené Ing. Tomášem BALVAREM, Koperníkova 863, Třinec, IČO 730 24 180, které tvoří nedílnou součást této smlouvy a v rozsahu stanoveném v situaci skutečného provedení stavby - SO 01 Výpravní budova, část související s odbavováním cestujících, která tvoří nedílnou součást této smlouvy.

II.2. Oprávněný právo odpovídající služebnosti přijímá a povinný se zavazuje jeho výkon trpět.

Čl. III. Práva a povinnosti smluvních stran

III.1. Práva a povinnosti smluvních stran vyplývají ze zákona č. 266/1994 Sb., o dráhách, ve znění pozdějších předpisů (dále jen „zákon o dráhách“).

III.2. Oprávněný ze služebnosti se zavazuje udržovat stavbu v řádném technickém stavu, aby nedošlo k ohrožení života, zdraví nebo majetku osob, ani k ohrožení bezpečnosti a plynulosti drážního provozu na dotčeném úseku tratě Čadca (ŽSR) – Dětmarovice.

III.3. Při výkonu činností, souvisejících s provozem stavby je oprávněný ze služebnosti povinen předem - v dostatečném časovém předstihu podle charakteru konkrétních prací – oznámit prokazatelně povinnému ze služebnosti na adresu Správa železniční dopravní cesty, s.o. – Oblastní ředitelství Ostrava, Muglinovská 1038, 702 00 Ostrava-Přívoz nezbytnost a účel každého svého vstupu a vjezdu na služební pozemek.

III.4. Po skončení konkrétních prací je oprávněný ze služebnosti povinen uvést služební pozemek do původního stavu, a není-li to možné s ohledem na povahu provedených prací, do stavu odpovídajícího předchozímu způsobu užívání. Tuto skutečnost opět oznámí na adresu uvedenou v čl. III. 3. této smlouvy.

III.5. V případě havárie je oprávněný ze služebnosti povinen tuto havárii neprodleně oznámit v nejbližší železniční stanici, a to na určeném označeném místě (např. ohlašování požárů, ohlašování mimořádných událostí), včetně uvedení rozsahu prací nezbytných k jejímu odstranění. Oprávněný ze služebnosti je povinen ve věcech týkajících se dráhy postupovat podle pokynů provozovatele dráhy a zajistit následně uvedení dotčeného úseku dráhy do původního stavu.

III.6. Oprávněný ze služebnosti bere na vědomí skutečnost, že stavba je umístěna v již existujícím ochranném pásmu dráhy a zavazuje se dodržovat omezení z toho vyplývající ve smyslu zákona o dráhách.

III.7. V případě, že stavba uložená v služebném pozemku nebude sloužit účelu a potřebám, pro které bylo v služebném pozemku uloženo, je oprávněný ze služebnosti povinen na vlastní náklady a dle pokynů povinného ze služebnosti stavbu ze služebného pozemku odstranit, uvést služební pozemek do původního stavu a zajistit výmaz služebnosti z katastru nemovitostí.

Čl. IV.

Vypořádání služebnosti a platební podmínky

IV.1. Služebnost podle této smlouvy se zřizuje za jednorázovou úhradu ve výši **213.278,- Kč** (slovy: dvěstětřinácttisícdvěstěšedesátosm korun českých) + DPH v zákonné sazbě. Zálohová částka na úhradu za zřízení služebnosti nebyla oprávněným ze služebnosti zaplacená.

IV.2. Sjednává se, že straně oprávněné ze služebnosti svědčí právo v rozsahu práva odpovídajícího služebnosti ještě před doručením návrhu na vklad do katastru nemovitostí, a to již ke dni vrácení podepsané smlouvy do sídla povinného ze služebnosti. Tato skutečnost je již zohledněna v ceně sjednané za zřízení práva odpovídajícího služebnosti.

IV.3. Konečné vyúčtování této smlouvy bude realizováno v termínu do 10 dnů ode dne vrácení podepsané smlouvy o zřízení služebnosti stranou oprávněnou ze služebnosti do podatelny povinného ze služebnosti. Povinný ze služebnosti vystaví oprávněnému ze služebnosti daňový doklad s vyúčtováním zálohy, se splatností 30 dnů od data vystavení daňového dokladu. Den uskutečnění zdanitelného plnění tak bude shodný se dnem vystavení daňového dokladu.

Čl. V.

Závěrečná ustanovení

V.1. Smluvní strany se dále dohodly, že tato smlouva včetně návrhu na vklad práva odpovídajícího služebnosti bude předložena oprávněným ze služebnosti příslušnému pracovišti katastrálního úřadu nejpozději do 1 měsíce ode dne jejího uzavření. Náklady související s vkladem práva odpovídajícího služebnosti do katastru nemovitostí se zavazuje uhradit oprávněný ze služebnosti.

V.2. Tato smlouva obsahující bez přílohy 4 jednostranně tištěné textové strany je sepsána ve 4 vyhotoveních s platností originálu, z nichž po jejím podpisu jedno vyhotovení obdrží oprávněný ze služebnosti, dvě vyhotovení povinný ze služebnosti a jedno vyhotovení je určeno pro vkladové řízení.

V.3. Smluvní strany berou na vědomí, že povinný ze služebnosti je subjektem, který má dle zákona č. 340/2015 Sb., o zvláštních podmínkách účinnosti některých smluv, uveřejňování těchto smluv o registru smluv, povinnost uveřejňovat zákonem stanovené smlouvy v registru smluv a s jejím uveřejněním za podmínek stanovených zákonem souhlasí.


Čl. VI. Doložka


VI.1. Doložka platnosti právního úkonu dle § 41 zákona 128/2000 Sb. o obcích (obecní zřízení) ve znění pozdějších předpisů:

O zřízení služebnosti a uzavření této smlouvy rozhodla Rada města Třinec na své schůzi konané dne 04.03.2019 pod usnesením č. 2019/386.

2.2 -07-2019
V Praze dne
Povinný ze služebnosti:

- 3. 04. 2019
V Třinci
Oprávněný ze služebnosti:


.....
Ing. Jakub ČERVENKA
ředitel odboru prodeje a pronájmu
na základě pověření


.....
RNDr. Věra PALKOVSKÁ
primátorka

Správa železniční dopravní cesty,
státní organizace
Dlážděná 1003/7, 110 00 Praha 1-Nové Město
IČ: 70994234, DIČ: CZ70994234
(232)

Tento dokument byl uveřejněn
prostřednictvím Registru smluv dne: 31. 7. 2019




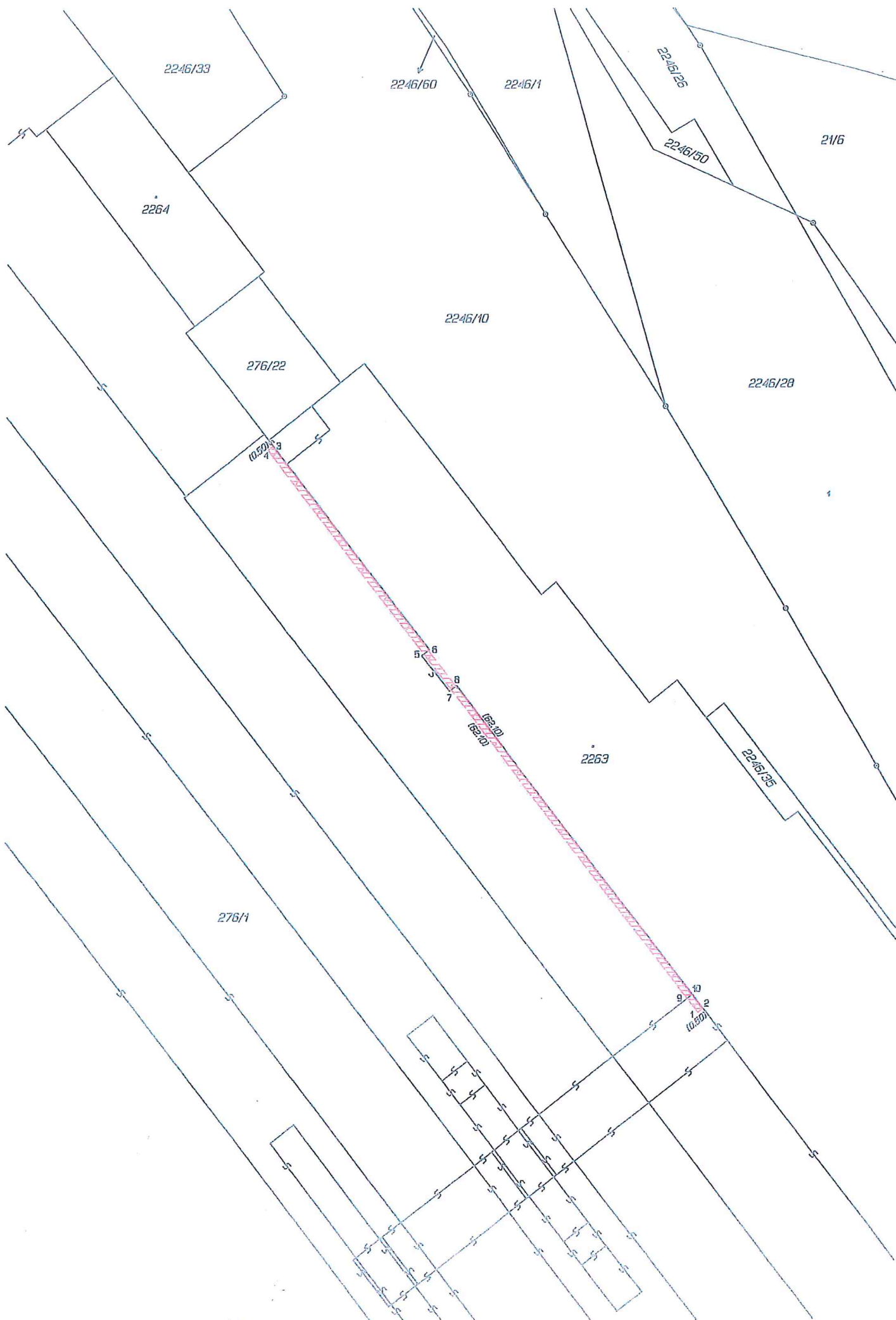
VÝKAZ DOSAVADNÍHO A NOVÉHO STAVU ÚDAJŮ KATASTRU NEMOVITOSTÍ														
Dosavadní stav				Nový stav										
Označení pozemku parc. čísel	Výměra parcely		Druh pozemku	Označení pozemku parc. čísel	Výměra parcely		Druh pozemku	Typ stavby	Způsob určení výměr	Porovnání se stavem evidence ostatních vztahů				
										Díl ploch z pozemku označeného v		Číslo listu vlastnictví	Výměra dílu	
	ha	m ²	katastru nemovitostí		dávající poz. evidenci	ha				m ²				
2263										2263	11			

Oprávněný: dle smlouvy

Druh věcného břemene: dle smlouvy

Seznam souřadnic (S-JTSK)					
Číslo bodu	Souřadnice pro zápis do KN		Kód kv.	Poznámka	
	Y	X			
k.o. Třinec (770892)					
1	444716.81	1120240.53	3	doč. st.	
2	444716.42	1120240.22	3	doč. st.	
3	444754.56	1120191.21	3	doč. st.	
4	444754.95	1120191.52	3	doč. st.	
5	444741.11	1120209.30	3	průs.	
6	444740.72	1120209.00	3	průs.	
7	444738.68	1120212.43	3	průs.	
8	444738.28	1120212.12	3	průs.	
9	444717.75	1120239.32	3	průs.	
10	444717.36	1120239.02	3	průs.	

GEOMETRICKÝ PLÁN pro vymezení rozsahu věcného břemene k části pozemku	Geometrický plán ověřil úředně oprávněný zeměměřičský inženýr:		Stejnopis ověřil úředně oprávněný zeměměřičský inženýr:	
	Jméno, příjmení: Ing. Tomáš BALVAR		Jméno, příjmení: Ing. Tomáš BALVAR	
	Číslo položky seznamu úředně oprávněných zeměměřičských inženýrů: 1900/2000		Číslo položky seznamu úředně oprávněných zeměměřičských inženýrů: 1900/2000	
	Dne: 7. srpna 2018 Číslo: 157/2018		Dne: 10. srpna 2018 Číslo: 169/2018	
	Náležitostmi a přesností odpovídá právním předpisům.		Tento stejnopis odpovídá geometrickému plánu v elektronické podobě uloženému v dokumentaci katastrálního úřadu.	
Vyhotovitel: Ing. Tomáš BALVAR Koperníkova 863 739 61 Třinec IČO: 730 24 180	Katastrální úřad souhlasí s očišlováním parcel.		Ověření stejnopisu geometrického plánu v listinné podobě.	
Číslo plánu: 2342-89/2018 Okres: Frýdek-Místek Obec: Třinec Kat. území: Třinec Mapový list: Jablunkov 7-0/11 Dosavadním vlastníkům pozemků byla poskytnuta možnost seznámit se v terénu s průběhem navrhovaných nových hranic, které byly označeny předepsaným způsobem:	KÚ pro Moravskoslezský kraj KP Třinec Adriana Adamlecová PGP-858/2018-832 2018.08.10 09:19:34 CEST			



VÝKAZ DOSAVADNÍHO A NOVÉHO STAVU ÚDAJŮ KATASTRU NEMOVITOSTÍ															
Dosavadní stav				Nový stav											
Označení pozemku parc. číslem	Výměra parcely		Druh pozemku Způsob využití	Označení pozemku parc. číslem	Výměra parcely		Druh pozemku Způsob využití	Typ stavby	Způsob využití	Způsob určení výměr	Porovnání se stavem evidence právních vztahů				
	ha	m ²			ha	m ²					Dle přechází z pozemku označeného v		Číslo listu vlastnictví	Výměra dílu	Označení dílu
											katastru nemovitostí	dřívejší poz. evidenci			
2263	:	:			:	:					2263	11	:	:	
	:	:			:	:							:	:	


Oprávněný: dle smlouvy

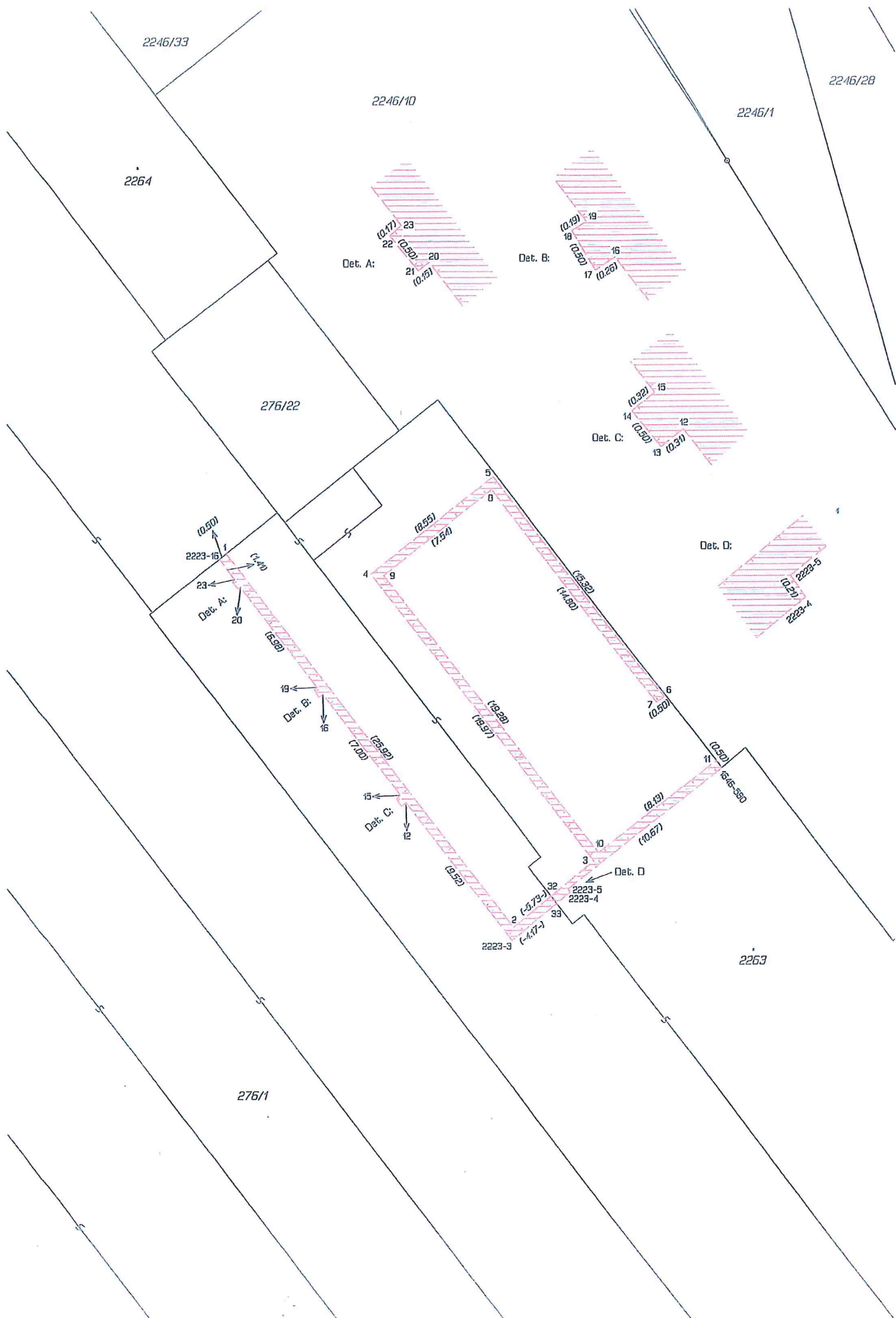
Druh věcného břemene: dle smlouvy

Seznam souřadnic (S-JTSK)
Číslo bodu Souřadnice pro zápis do KN
Y X Kód kv. Poznámka

k.o. Trinec (770892)

1646-580	444730.68	1120204.12	6	zed
2223-3	444742.23	1120213.45	3	roh zdi
2223-4	444738.98	1120210.84	3	roh zdi
2223-5	444739.10	1120210.67	3	roh domu
2223-16	444758.52	1120192.64	3	zed
1	444758.13	1120192.33	3	bar.
2	444742.15	1120212.74	3	bar.
3	444737.68	1120209.15	3	bar.
4	444750.08	1120193.49	3	bar.
5	444743.35	1120188.21	3	bar.
6	444733.86	1120200.23	3	bar.
7	444734.26	1120200.54	3	bar.
8	444743.43	1120188.92	3	bar.
9	444749.37	1120193.57	3	bar.
10	444737.42	1120208.70	3	bar.
11	444730.99	1120203.72	6	bar.
12	444748.10	1120205.95	3	bar.
13	444748.34	1120206.14	3	bar.
14	444748.66	1120205.75	3	bar.
15	444748.41	1120205.55	3	bar.
16	444752.72	1120200.04	3	bar.
17	444752.94	1120200.18	3	bar.
18	444753.20	1120199.75	3	bar.
19	444753.04	1120199.65	3	bar.
20	444757.34	1120194.15	3	bar.
21	444757.46	1120194.24	3	bar.
22	444757.78	1120193.86	3	bar.
23	444757.65	1120193.75	3	bar.
32	444740.04	1120211.04	3	prós.
33	444739.73	1120211.44	3	prós.

GEOMETRICKÝ PLÁN pro vymezení rozsahu věcného břemene k části pozemku	Geometrický plán ověřil úředně oprávněný zeměměřický inženýr:		Stejnopis ověřil úředně oprávněný zeměměřický inženýr:	
	Jméno, příjmení: Ing. Tomáš BALVAR		Jméno, příjmení: Ing. Tomáš BALVAR	
	Číslo položky seznamu úředně oprávněných zeměměřických inženýrů: 1900/2000		Číslo položky seznamu úředně oprávněných zeměměřických inženýrů: 1900/2000	
	Dne: 14. prosince 2018 Číslo: 265/2018		Dne: 19. prosince 2018 Číslo: 281/2018	
	Náležitosti a přesnost odpovídá právním předpisům.		Tento stejnopis odpovídá geometrickému plánu v elektronické podobě uloženému v dokumentaci katastrálního úřadu.	
Vyhotovitel: Ing. Tomáš BALVAR Kopernikova 863 739 61 Trinec IČO: 730 24 180 Číslo plánu: 2368-166a/2018 Okres: Frýdek-Místek Obec: Trinec Kat. území: Trinec Mapový list: Jablunkov 7-0/11 Dosavadním vlastníkům pozemků byla poskytnuta možnost seznámit se v terénu s průběhem navrhovaných nových hranic, které byly označeny předepsaným způsobem:	Katastrální úřad souhlasí s očíslováním parcel. KÚ pro Moravskoslezský kraj KP Trinec Adriana Adamiecová PGP-1497/2018-832 2018.12.18 10:13:12 CET		Ověření stejnopisu geometrického plánu v listinné podobě. 	




VÝKAZ DOSAVIDNÍHO A NOVÉHO STAVU ÚDAJŮ KATASTRU NEMOVITOSTÍ															
Dosařední stav				Nový stav											
Označení pozemku pore. číslo	Výměra parcely		Druh pozemku Způsob využití	Označení pozemku pore. číslo	Výměra parcely		Druh pozemku Způsob využití	Typ stavby	Způsob určení výměry	Porovnání se stavem svídenos právních vztahů					
	ha	m²			ha	m²				Díl přechází z pozemku označeného v		Číslo listu vlastnictví	Výměra dílu		Označení dílu
										katastru nemovitostí	dřívější poz. svídaní		ha	m²	
2263										2263		11			

Oprávněný: dle smlouvy

Druh věcného břemene: dle smlouvy

Seznam souřadnic (S-JTSK)				
Číslo bodu	Souřadnice pro zápis do KN		Kód kv.	Poznámka
	Y	X		
k.o. Třinec (770892)				
24	444686.88	1120289.06	3	bar.
25	444687.17	1120288.65	3	bar.
26	444683.07	1120286.35	3	bar.
27	444682.97	1120285.66	3	bar.
28	444677.63	1120292.49	6	bar.
29	444678.03	1120292.80	6	bar.

GEOMETRICKÝ PLÁN pro vymezení rozsahu věcného břemene k části pozemku	Geometrický plán ověřil úředně oprávněný zeměměřický inženýr:		Stejnopis ověřil úředně oprávněný zeměměřický inženýr:	
	Jméno, příjmení: Ing. Tomáš BALVAR		Jméno, příjmení: Ing. Tomáš BALVAR	
	Číslo položky seznamu úředně oprávněných zeměměřických inženýrů: 1900/2000		Číslo položky seznamu úředně oprávněných zeměměřických inženýrů: 1900/2000	
	Dne: 14. prosince 2018	Číslo: 266/2018	Dne: 19. prosince 2018	Číslo: 282/2018
	Náležitostmi a přesností odpovídá právním předpisům.		Tento stejnopis odpovídá geometrickému plánu v elektronické podobě uloženému v dokumentaci katastrálního úřadu.	
Vyhotořitel: Ing. Tomáš BALVAR Kopernikova 863 739 61 Třinec IČO: 730 24 180 Číslo plánu: 2368-166b/2018 Okres: Frýdek-Místek Obec: Třinec Kat. území: Třinec Mapový list: Jablunkov 7-0/11 Dosaředním vlastníkům pozemků byla poskytnuta možnost seznámit se v terénu s průběhem navrhovaných nových hranic, které byly označeny předepsaným způsobem:	Katastrální úřad souhlasí s označováním parcel. KÚ pro Moravskoslezský kraj KP Třinec Adriana Adamiecová PGP-1498/2018-832 2018.12.18 10:19:48 CET		Ověření stejnopisu geometrického plánu v listinné podobě. 	

2263

2246/28

2246/10

2246/164

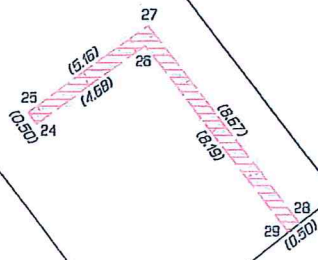
2246/130

2246/122

276/23

276/19

276/1



VÝKAZ DOSAVADNÍHO A NOVÉHO STAVU ÚDAJŮ KATASTRU NEMOVITOSTÍ															
Dosavadní stav				Nový stav											
Označení pozemku parc. číslem	Výměra parcely		Druh pozemku	Označení pozemku parc. číslem	Výměra parcely		Druh pozemku	Typ stavby	Způsob využití	Způsob využití	Způsob určení výměr	Porovnání se stavem evidence právních vztahů			
	ha	m ²	Způsob využití		Způsob využití	Způsob využití	Díl přechází z pozemku označeného v katastru nemovitostí	Číslo listu vlastnictví				Výměra dílu		Označení dílu	
ha			m ²	ha					m ²						
VB A: 2263												2263	11		
VB B: 2263												2263	11		

VB A:
Oprávněný: dle smlouvy
Druh věcného břemene: dle smlouvy

VB B:
Oprávněný: dle smlouvy
Druh věcného břemene: dle smlouvy

Seznam souřadnic (S-JTSK)
Číslo bodu Souřadnice pro zápis do KN
Y X Kód kv. Poznámka

k.o. Třinec (770892)
1646-574 444676.36 1120291.51 6 bar.
1646-580 444730.68 1120204.12 6 zeď
2005-9 444676.14 1120291.35 6 bar.
2083-1 444755.28 1120190.13 3 bar.
2223-3 444742.23 1120213.45 3 roh zdi
2223-4 444738.98 1120210.84 3 roh zdi
2223-5 444739.10 1120210.67 3 roh domu
2223-6 444691.94 1120271.51 3 roh zdi
2223-7 444692.01 1120271.42 3 roh domu
2223-8 444697.10 1120275.37 3 roh zdi
2223-11 444682.11 1120263.89 3 roh domu
2223-12 444677.12 1120271.61 3 bet. zeď
2223-13 444678.75 1120272.85 3 bet. zeď
2223-14 444668.81 1120285.63 3 bar.
2223-15 444681.48 1120295.46 6 zeď
2223-16 444758.52 1120192.64 3 zeď
30 444683.38 1120264.88 3 prús.
31 444677.73 1120272.07 3 prús.
33 444739.73 1120211.44 3 prús.
9029-81 444673.46 1120289.32 3 bar.
9029-86 444681.34 1120266.07 3 bar.
9029-89 444680.77 1120265.63 3 bar.
9029-141 444746.39 1120184.02 3 bar.
9029-271 444754.87 1120190.65 3 bar.
9029-357 444751.08 1120187.69 3 bar.
9029-360 444748.52 1120185.69 3 bar.
9029-362 444672.13 1120288.26 3 bar.

GEOMETRICKÝ PLÁN pro

vymezení rozsahu věcného břemene k části pozemku

Vyhotovitel: Ing. Tomáš BALVAR
Kopernikova 863
739 61 Třinec
IČO: 730 24 180

Číslo plánu: 2368-166c/2018

Okres: Frýdek-Místek

Obec: Třinec

Kat. území: Třinec

Mapový list: Jablunkov 7-0/11

Dosavadním vlastním pozemků bylo poskytnuta možnost seznámit se v terénu s průběhem navrhovaných nových hranic, které byly označeny předepsaným způsobem:

Geometrický plán ověřil úředně oprávněný zeměměřičský inženýr:

Jméno, příjmení: Ing. Tomáš BALVAR

Číslo položky seznamu úředně oprávněných zeměměřičských inženýrů: 1900/2000

Dne: 14. prosince 2018 Číslo: 274/2018

Náležitosti a přesnost odpovídá právní předpisům.

Katastrální úřad souhlasí s ořizováním parcel.

KÚ pro Moravskoslezský kraj
KP Třinec
Adriana Adamiecová
PGP-1499/2018-832
2018.12.18 11:41:40 CET

Stejnopis ověřil úředně oprávněný zeměměřičský inženýr:

Jméno, příjmení: Ing. Tomáš BALVAR

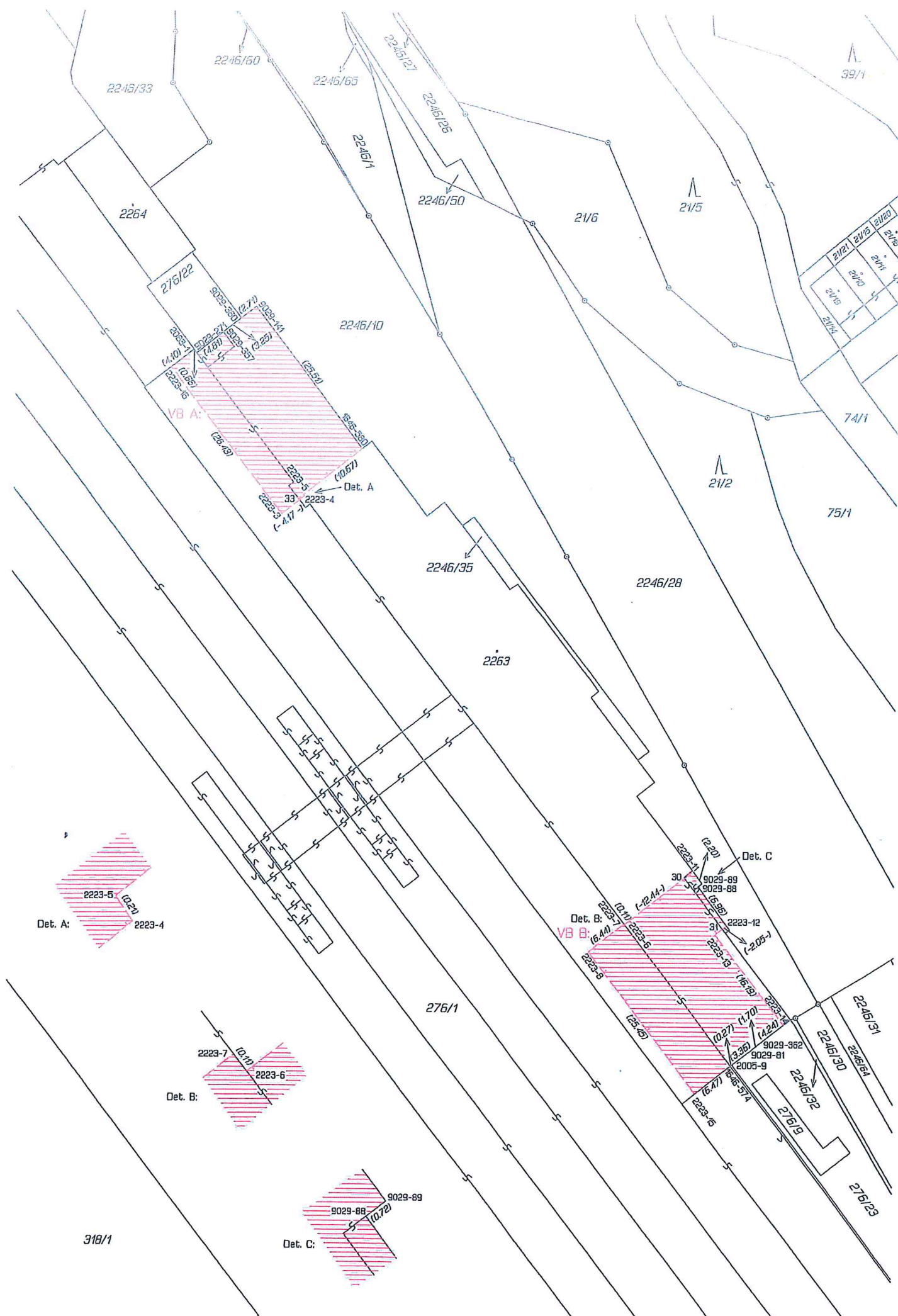
Číslo položky seznamu úředně oprávněných zeměměřičských inženýrů: 1900/2000

Dne: 19. prosince 2018 Číslo: 283/2018

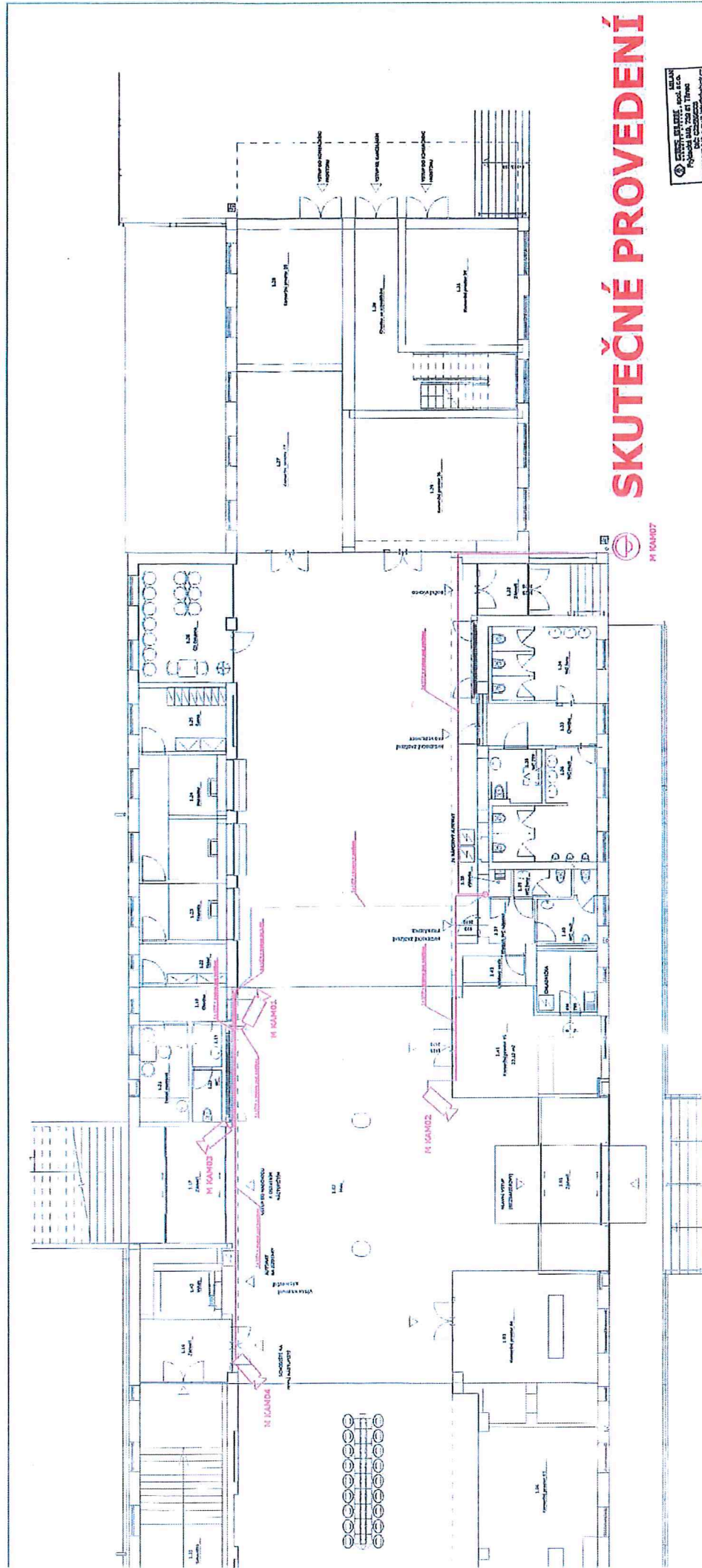
Tento stejnopis odpovídá geometrickému plánu v elektronické podobě uloženému v dokumentaci katastrálního úřadu.

Ověření stejnopisu geometrického plánu v listinné podobě.



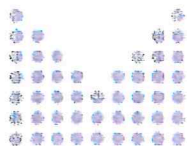


- kameray' system - 4 sistem' 4 k's vintirich kamar



SKUTEČNÉ PROVEDENÍ


एन सी ई आर **एन सी ई आर** **एन सी ई आर**
 नेशनल कौशल विकास परिषद
 नेशनल कौशल विकास परिषद
 नेशनल कौशल विकास परिषद



MINISTERSTVO VNITRA
ČESKÉ REPUBLIKY

Toto potvrzení o uveřejnění smlouvy v registru smluv bylo automaticky vygenerováno informačním systémem registru smluv ve smyslu § 5 odst. 4 zákona č. 340/2015 Sb., o registru smluv, a slouží k potvrzení skutečnosti, že níže specifikovaná smlouva byla v registru smluv v daný okamžik uveřejněna.

Informace o zápisu:

ID smlouvy:	9059283
ID verze:	9758475
Číslo verze:	1
Datum a čas zveřejnění:	31.07.2019 11:07:23
Zveřejňující subjekt:	Správa železniční dopravní cesty, státní organizace (uccchjm)
ID návazné smlouvy:	
Email pro zaslání potvrzení:	OROVAregrstrsmluv@szdc.cz

Publikující smluvní strana:

Název subjektu:	Správa železniční dopravní cesty, státní organizace
IČO:	70994234
Datová schránka:	uccchjm
Adresa:	Dlážděná 1003/7, 11000 Praha 1, CZ
Útvar / Odbor / Org. složka:	

Smlouva:

Textové označení:	Smlouva o zřízení služebnosti na pozemku v Třinci
Datum uzavření:	22.07.2019
Číslo smlouvy / č. jednací:	E635-S-196/2019
Podepisující osoba:	
Hodnota bez DPH:	213 278,00 CZK
Hodnota vč. DPH:	

Smluvní strany:

Název:	Statutární město Třinec
IČO:	00297313
Datová schránka:	4anbqsj
Adresa:	Jablunkovská 160, Staré Město, 73961, Třinec
Útvar / Odbor / Org. složka:	
Plátce / příjemce:	Plátce

Přílohy:

E635-S-196-2019_22.07.2019.pdf

129.99 kB, 31.07.2019 11:08:01

341818e91e02f129ab16908f57f75d52d23168e22f11d1ac53adbafad3d9bee1

Doplňující informace o zveřejnění:

- Proběhlo doplnění údajů subjektu nebo smluvní strany dle databáze ISDS.

Adresa záznamu:

<https://smlouvy.gov.cz/smlouva/9758475>

Vyrozumění
o provedeném vkladu do katastru nemovitostí
ve věci sp. zn. V-3474/2019-832

Na základě rozhodnutí o povolení vkladu, které vydal Katastrální úřad pro Moravskoslezský kraj, Katastrální pracoviště Třinec, byl v řízení vedeném pod sp. zn. V-3474/2019-832 proveden vklad do katastru nemovitostí.

Vklad byl proveden dne 25.09.2019, a to s právními účinky k 03.09.2019.

Vklad byl proveden podle listiny: **Smlouva o zřízení věcného břemene - úplatná**

Výpis provedených změn

Zrušený stav - rušené údaje

Nový stav - **nově evidované údaje**

Nezměněný stav - evidované nezměněné údaje

Katastrální území: **770892 Třinec**

List vlastnictví: **11**

A Vlastník, jiný oprávněný	Identifikátor	Podíl
----------------------------	---------------	-------

Zápisy v této části LV beze změn.

B Nemovitosti

Zápisy v této části LV beze změn.

B1 Věcná práva sloužící ve prospěch nemovitostí v části B

C Věcná práva zatěžující nemovitosti v části B včetně souvisejících údajů

Typ vztahu

Nový stav

o Věcné břemeno (podle listiny)

spočívající v právu zřídit, provozovat a udržovat kabelové rozvody zavlažovacího zařízení, na části pozemku dle geom.plánu 2342-89/2018

Oprávnění pro

**Statutární město Třinec, Jablunkovská 160, Staré Město,
73961 Třinec, RČ/IČO: 00297313**

Povinnost k

Parcela: 2263

Listina **Smlouva o zřízení věcného břemene - úplatná ze dne 22.07.2019. Právní účinky zápisu ke dni 03.09.2019. Zápis proveden dne 25.09.2019.**

V-3474/2019-832

Pořadí k **03.09.2019 08:14**

o Věcné břemeno (podle listiny)

spočívající v právu zřídit, provozovat a udržovat kabelové rozvody veřejného osvětlení, na části pozemku dle geom.plánu 2368-166a/2018

Oprávnění pro

**Statutární město Třinec, Jablunkovská 160, Staré Město,
73961 Třinec, RČ/IČO: 00297313**

Povinnost k

Parcela: 2263

Listina **Smlouva o zřízení věcného břemene - úplatná ze dne 22.07.2019. Právní účinky zápisu ke dni 03.09.2019. Zápis proveden dne 25.09.2019.**

V-3474/2019-832

Pořadí k 03.09.2019 08:14

o Věcné břemeno (podle listiny)

spočívající v právu zřídit, provozovat a udržovat kabelové rozvody veřejného osvětlení, na části pozemku dle geom.plánu 2368-166b/2018

Oprávnění pro

Statutární město Třinec, Jablunkovská 160, Staré Město,
73961 Třinec, RČ/IČO: 00297313

Povinnost k

Parcela: 2263

Listina Smlouva o zřízení věcného břemene - úplatná ze dne 22.07.2019. Právní účinky zápisu ke dni 03.09.2019. Zápis proveden dne 25.09.2019.

V-3474/2019-832

Pořadí k 03.09.2019 08:14

o Věcné břemeno (podle listiny)

spočívající v právu zřídit, provozovat a udržovat stavbu parkoviště a odpočinkové zóny, na části pozemku dle geom.plánu 2368-166c/2018

Oprávnění pro

Statutární město Třinec, Jablunkovská 160, Staré Město,
73961 Třinec, RČ/IČO: 00297313

Povinnost k

Parcela: 2263

Listina Smlouva o zřízení věcného břemene - úplatná ze dne 22.07.2019. Právní účinky zápisu ke dni 03.09.2019. Zápis proveden dne 25.09.2019.

V-3474/2019-832

Pořadí k 03.09.2019 08:14

Případné další zápisy nebo související zápisy beze změn.

D Poznámky a další obdobné údaje

E Nabývací tituly a jiné podklady zápisu

Katastrální mapa

V rámci zápisu listiny byly realizovány změny na základě geometrického plánu připojeného k listině. Pokud obsahem geometrického plánu byl zakres věcného břemene, došlo ke změně zakresu pouze v případě existence digitální katastrální mapy pro předmětné katastrální území.

Vyhotovil:

Katastrální úřad pro Moravskoslezský kraj, Katastrální pracoviště Třinec
Galuszková Denisa Ing.

Podpis, razítko:

Ověřovací doložka změny datového formátu dokumentu podle § 69a zákona č. 499/2004 Sb.

Doložka číslo: 1243182

Původní datový formát: application/pdf

UUID původní komponenty: 1db367e1-5d0c-467f-8262-504aea4079ba

Jméno a příjmení osoby, která změnu formátu dokumentu provedla:

System ERMS (zpracovatel dokumentu Andrea BROŽOVÁ)

Subjekt, který změnu formátu provedl: Správa železnic, státní organizace

Datum vyhotovení ověřovací doložky: 02.12.2020 11:36:02



eafeae36-da3d-45dd-94cb-440f3b4cd69c